

【第4章】通行可能経路確認


-接続重要物流道路等編集-

申請手順

- STEP 1
ユーザID取得
- ↓
- STEP 2
車両登録
- ↓
- STEP 3
経路確認車両設定
- ↓
- STEP 4
通行可能経路確認
- ↓
- STEP 5
手数料支払
回答書発行
- ↓
- STEP 6
通行可能経路
閲覧



接続重要物流道路等編集 ー算定予約前に行う場合ー (任意)

- 算定予約前に任意の重要物流道路等接続交差点を設定したい場合や、算定後にオンライン検索で設定された重要物流道路等接続交差点を任意の交差点に変更したい場合に使う機能です。
- 以下に算定予約前に任意の重要物流道路等接続交差点を設定する場合の操作手順を説明します。
- 起終点および主経路と代替経路の経由地点についてはすでに設定済の状態とします。



特車通行確認制度システム

申請者ID: 3002DRO 氏名: 確認 太郎
法人名: 道路新産業特車運送株式会社


トップページ ログアウト

申請登録
グループ・組合登録
経路確認

基本情報入力
車両設定
積載貨物設定
車両情報確認
経路設定
添付資料設定
手数料確認
支払

起点・終点・経由地点設定

地図上を右クリックして、希望する起点・終点、経由地点などを設定してください。



① 起点・終点・経由地点

主経路 代替経路

起点 S

出発地住所 茨城県大洗町東光台
交差点番号 5440340083

重要物流道路等区間経由地点 T1

交差点住所 茨城県水戸市中原東
交差点番号 5440420322

終点 G

目的地住所 栃木県栃木市野中町
交差点番号 5439450210

①起点、終点、主経路経由地点、代替経路経由地点は設定済み。

戻る 次へ

【第4章】通行可能経路確認 - 接続物流道路等編集 -

申請手順

STEP 1
ユーザID取得

STEP 2
車両登録

STEP 3
経路確認車両
設定

STEP 4
通行可能経路
確認

現在

STEP 5
手数料支払
回答書発行

STEP 6
通行可能経路
閲覧

接続重要物流道路等編集 - 算定予約前に行う場合 - (任意)

- 重要物流道路等接続交差点に設定したい交差点でマウスを右クリックし、メニューを表示させます。
- メニューから、「起点側の接続重要物流道路等交差点に設定(任意)」を選びます。

特車通行確認制度システム

申請者ID: 3002DRO 氏名: 確認 太郎
法人名: 道路新産業特車運送株式会社

基本情報入力 > 車両設定 > 積載貨物設定 > 車両情報確認 > **経路設定** > 添付資料設定 > 手数料確認 > 支払

起点・終点・経由地点設定

地図上を右クリックして、希望する起点・終点、経由地点などを設定してください。

起点 S
出発地住所: 茨城県大洗町東光台
交差点番号: 5440340083

重要物流道路等区間経由地点 1 (1)

交差点住所: 茨城県水戸市中原東
交差点番号: 5440420322

終点 G
目的地住所: 栃木県栃木市野中町
交差点番号: 5439450210

①「起点側の接続重要物流道路等交差点に設定(任意)」を選びます。

申請手順

- STEP 1
ユーザID取得
- ↓
- STEP 2
車両登録
- ↓
- STEP 3
経路確認車両設定
- ↓
- STEP 4
通行可能経路確認
- ↓
- STEP 5
手数料支払
回答書発行
- ↓
- STEP 6
通行可能経路
閲覧

接続重要物流道路等編集 - 算定予約前に行う場合 - (任意)

- 地図上に起点側の接続重要物流道路等交差点のバルーン(X1)が表示されます。
- 起点・終点・経由地点に「起点側の接続重要物流等交差点(X1)」の交差点住所と交差点番号が表示されます。
- 設定が完了したら、右下の「次へ」をクリックし、申請者情報を確認して、算定予約へ進みます。

特車通行確認制度システム

申請者ID: 3002DRO 氏名: 確認 太郎
法人名: 道路新産業特車運送株式会社

トップページ ログアウト

基本情報入力 > 車両設定 > 積載貨物設定 > 車両情報確認 > 経路設定 > 添付資料設定 > 手数料確認 > 支払

起点・終点・経由地点設定

地図上を右クリックして、希望する起点・終点、経由地点などを設定してください。

① 「起点側の接続重要物流等交差点(X1)」が表示されます。

② 起点側の接続重要物流等交差点設定(X1)として交差点住所と交差点番号が表示されます。

③ 「次へ」をクリックして算定予約へ進みます。

起点・終点・経由地点	
主経路	
起点 S	
出発地住所	茨城県大洗町東光台
交差点番号	5440340083
起点側接続重要物流道路等交差点(X1)	
交差点住所	茨城県大洗町磯浜町
交差点番号	5440340050
重要物流道路等区間経由地点(T1)	
交差点住所	茨城県水戸市中原東
交差点番号	5440420322
終点 G	
目的地住所	栃木県栃木市野中町
交差点番号	5439450210

【第4章】通行可能経路確認 - 接続物流道路等編集 -

申請手順

- STEP 1
ユーザID取得
- ↓
- STEP 2
車両登録
- ↓
- STEP 3
経路確認車両設定
- ↓
- STEP 4
通行可能経路確認
- ↓
- STEP 5
手数料支払
回答書発行
- ↓
- STEP 6
通行可能経路
閲覧


接続重要物流道路等編集 - 算定予約前に行う場合 - (任意)

- 算定が完了したら、「**手続再開**」をクリックして経路を確認します。
- 終点側で行う場合も同様の手順で行います。



特車通行確認システム

申請者ID: 3002DRO 氏名: 確認 太郎
法人名: 道路新産業特車運送株式会社

 トップページ
 ログアウト

基本情報入力
車両設定
積載貨物設定
車両情報確認
経路設定
添付資料設定
手数料確認
支払

通行可能経路確認

車両登録

グループ・組合登録

経路確認



起点・終点・経由地点

主経路 代替経路

起点 S

出発地住所 茨城県大洗町東光台
交差点番号 5440340083

起点側接続重要物流道路等交差点 X1

交差点住所 茨城県大洗町磯浜町
交差点番号 5440340050

重要物流道路等区間経由地点 T1

交差点住所 茨城県水戸市中原東
交差点番号 5440420322

終点側接続重要物流道路等交差点 X2

交差点住所 栃木県栃木市野中町
交差点番号 5439450294

経路追加 次へ

①「起点側の接続重要物流等交差点(X1)」が表示されます。

②起点側の接続重要物流等交差点設定(X1)として交差点住所と交差点番号が表示されます。


【第4章】通行可能経路確認 - 接続物流道路等編集 -

申請手順

- STEP 1
ユーザID取得
- ↓
- STEP 2
車両登録
- ↓
- STEP 3
経路確認車両設定
- ↓
- STEP 4
通行可能経路確認
- ↓
- STEP 5
手数料支払
回答書発行
- ↓
- STEP 6
通行可能経路
閲覧



接続重要物流道路等編集 - 算定後に行う場合 - (任意)

- 算定後にオンライン検索で設定された重要物流道路等接続交差点を任意の交差点に変更したい場合の操作手順を説明します。



特車通行確認制度システム

申請者ID: 3002DRO 氏名: 確認 太郎
法人名: 道路新産業特車運送株式会社

トップページ ログアウト


基本情報入力
車両設定
積載貨物設定
車両情報確認
経路設定
添付資料設定
手数料確認
支払

車両登録

グループ・組合設定

経路確認

通行可能経路確認
基本情報入力
車両設定
積載貨物設定
車両情報確認
経路設定
添付資料設定
手数料確認
支払



起点・終点・経由地点

主経路 代替経路

起点 S

出発地住所 茨城県ひたちなか市湊本町
交差点番号 5440440018

起点側接続重要物流道路等交差点 X1

交差点住所 茨城県ひたちなか市関戸
交差点番号 5440440054

重要物流道路等区間経由地点 T1

交差点住所 茨城県水戸市中原東
交差点番号 5440420322

終点側接続重要物流道路等交差点 X2

戻る
① 接続重要物流道路等編集
経由地点編集
経路追加
次へ

①「接続重要物流道路等編集」をクリック

6

申請手順

- STEP 1
ユーザID取得
- ↓
- STEP 2
車両登録
- ↓
- STEP 3
経路確認車両設定
- ↓
- STEP 4
通行可能経路確認
- ↓
- STEP 5
手数料支払
回答書発行
- ↓
- STEP 6
通行可能経路
閲覧

接続重要物流道路等編集 ー算定後に行う場合ー (任意)

- 以下は起点側接続重要物流道路等交差点「X1」を、交差点番号#5440440054から、#5440440691に変更する手順を示します。



特車通行確認制度システム

申請者ID: 3002DRO 氏名: 確認 太郎
法人名: 道路新産業特車運送株式会社




トップページ ログアウト

車両登録

グループ・組合せ設定

経路確認

接続重要物流道路等編集

基本情報入力
車両設定
積載貨物設定
車両情報確認
経路設定
添付資料設定
手数料確認
支払

ラストマイルの重要物流道路等の交差点を変更したい場合は地図上を右クリックして、起点側・終点側の重要物流道路等交差点を設定してください。



①現在の起点側接続重要物流道路等交差点#5440440054

②変更したい起点側接続重要物流道路等交差点#5440440691。

戻る
経由地点編集
経路追加
次へ

【第4章】通行可能経路確認 -接続物流道路等編集-

申請手順

STEP 1

ユーザID取得



STEP 2

車両登録



STEP 3

経路確認車両
設定



STEP 4

通行可能経路
確認



現在

STEP 5

手数料支払
回答書発行



STEP 6

通行可能経路
閲覧

接続重要物流道路等編集 ー算定後に行う場合ー (任意)

- 変更したい交差点#5440440691でマウスを右クリックし、メニューから「起点側の接続重要物流道路等交差点に設定(任意)」を選びます。



戻る

経由地点編集

経路追加

次へ

経路の追加は有料オプションです。

申請手順

- STEP 1
ユーザID取得
- ↓
- STEP 2
車両登録
- ↓
- STEP 3
経路確認車両設定
- ↓
- STEP 4
通行可能経路確認
- ↓
- STEP 5
手数料支払
回答書発行
- ↓
- STEP 6
通行可能経路
閲覧

接続重要物流道路等編集 - 算定後に行う場合 - (任意)

- 接続重要物流道路と交差点の変更内容が、地図(「X1」バルーン的位置)や起点・終点・経由地点に反映されます。
- 右下の「次へ」から申請者情報の確認を行い、算定予約へ進みます。

特車通行確認制度システム

申請者ID: 3002DRO 氏名: 確認 太郎
法人名: 道路新産業特車運送株式会社

トップページ ログアウト

基本情報入力 > 車両設定 > 積載貨物設定 > 車両情報確認 > **経路設定** > 添付資料設定 > 手数料確認 > 支払

接続重要物流道路等編集

ラストマイルの重要物流道路等の交差点を変更したい場合は地図上を右クリックして、起点側・終点側の重要物流道路等交差点を設定してください。

起点・終点・経由地点	
主経路	代替経路
起点	
出発地住所	茨城県ひたちなか市湊本町
交差点番号	5440440018
起点側接続重要物流道路等交差点(X1)	
交差点住所	茨城県ひたちなか市田中後
交差点番号	5440440691
終点側接続重要物流道路等交差点(X2)	
交差点住所	茨城県水戸市中原東
交差点番号	5440420322
終点側接続重要物流道路等交差点(X3)	
交差点住所	栃木県栃木市野中町

戻る 経由地点編集 経路追加 **次へ**

① 起点側接続重要物流道路等交差点X1の位置が更新されます。

② 起点側接続重要物流道路等交差点X1の交差点住所と交差点番号が更新されます。

③ 「次へ」をクリックして、算定予約へ進みます。

申請手順

- STEP 1
ユーザID取得
- ↓
- STEP 2
車両登録
- ↓
- STEP 3
経路確認車両設定
- ↓
- STEP 4
通行可能経路確認
- ↓
- STEP 5
手数料支払
回答書発行
- ↓
- STEP 6
通行可能経路
閲覧

接続重要物流道路等編集 ー算定後に行う場合ー (任意)

- 算定が完了したら、このように起点側接続重要物流道路X1の交差点が変更され、通行可能経路もそれに依じて変わります。
- 終点側の接続重要物流道路等編集も、同様の操作で行います。

申請者ID: 300ZDRO 氏名: 確認 太郎
法人名: 道路新産業特車運送株式会社

基本情報入力 > 車両設定 > 積載貨物設定 > 車両情報確認 > **経路設定** > 添付資料設定 > 手数料確認 > 支払

① 起点側接続重要物流道路等交差点X1の位置が更新されます。

② 起点側接続重要物流道路等交差点X1の交差点住所と交差点番号が更新されます。

項目	内容
出発地住所	茨城県ひたちなか市湊本町
交差点番号	5440440018
起点側接続重要物流道路等交差点X1	
交差点住所	茨城県ひたちなか市田中後
交差点番号	5440440691
重要物流道路等区間経路地点T1	
交差点住所	茨城県水戸市中原東
交差点番号	5440420322
終点側接続重要物流道路等交差点X2	
交差点住所	栃木県栃木市野中町
交差点番号	5439450294